


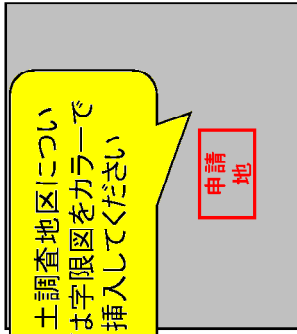
公園境界示図（例図）  
用紙：A3

# 明石市〇〇町△△字××100番1 地先

位置図

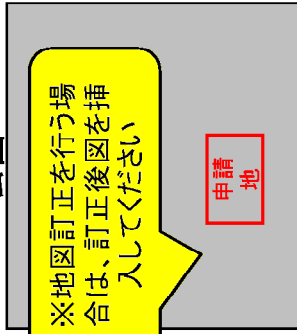


字限図



国土調査地区については字限図をカラーで挿入してください

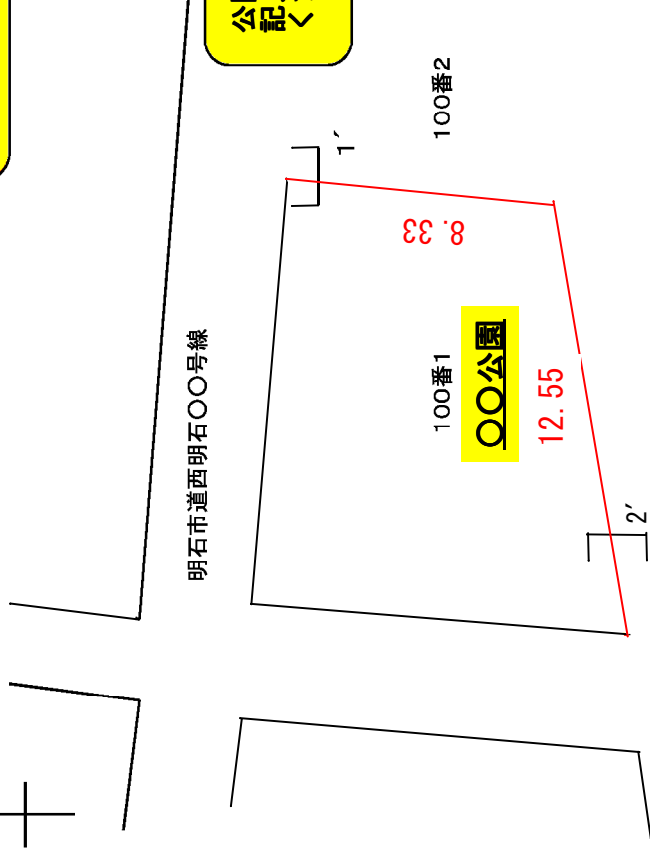
公園



※地図訂正を行う場合は、訂正後図を挿入してください

平面図

S=1/250 (or 1/500)

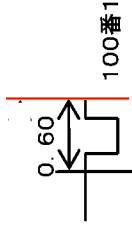


境界標の種類

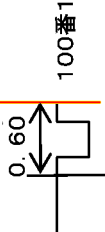
断面図

S=1/100

1 - 1'



2 - 2'



断面は公園境界線の筆界点、折れ点にとってください

公園名を記入してください

明石市〇〇町△△字××100番1地先に当たる〇〇公園との境界については、本図朱線により明示する。

(市長印を押すためのスペース 縦5cm×横10cm)

座標リスト(測点名・標識の種類・X・Y)

- ・申請地全点(基準点が付近にある場合世界測地系)
- ・引照点
- ・トラバーサー点(3点以上、※基準点利用時、基準点座標記載)

引照点からの距離

作成	年	月	日
作成者			印

縦じ代 3センチ