


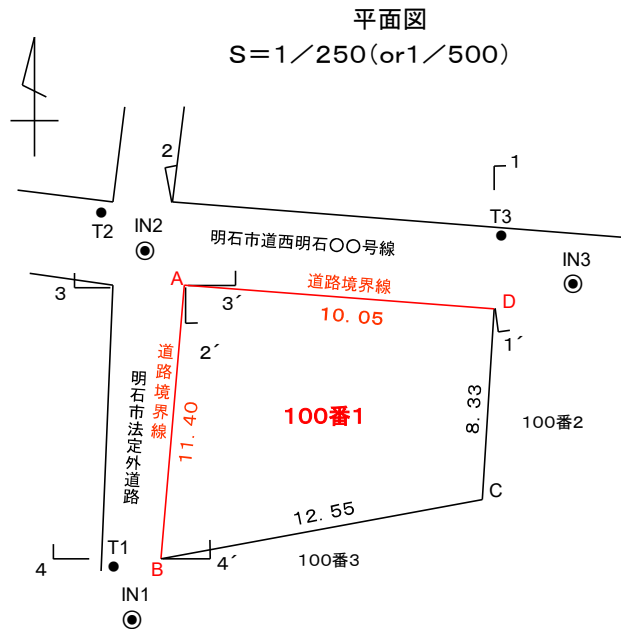


同意図(例図)
 明示図と同じ図面を用意し、
 原本を提出してください

縦じ代 3センチ以上



明石市〇〇町△△字××100番1 地先



座標リスト (世界測地系V系、2011or2024)

測点名	標識の種類	X座標	Y座標
A	金属プレート	-145●●●●●●●●	53●●●●●●●●
B	金属プレート	-145●●●●●●●●	53●●●●●●●●
C	コンクリート杭	-145●●●●●●●●	53●●●●●●●●
D	金属プレート	-145●●●●●●●●	53●●●●●●●●
T1	金属板	-145●●●●●●●●	53●●●●●●●●
T2	金属板	-145●●●●●●●●	53●●●●●●●●

明石市〇〇町△△字××100番1地先に当たる
 明石市道西明石〇〇号線及び明石市法定外道路との
 境界については、本図朱線により同意する。

〇〇番××土地所有者

令和 年 月 日

住所

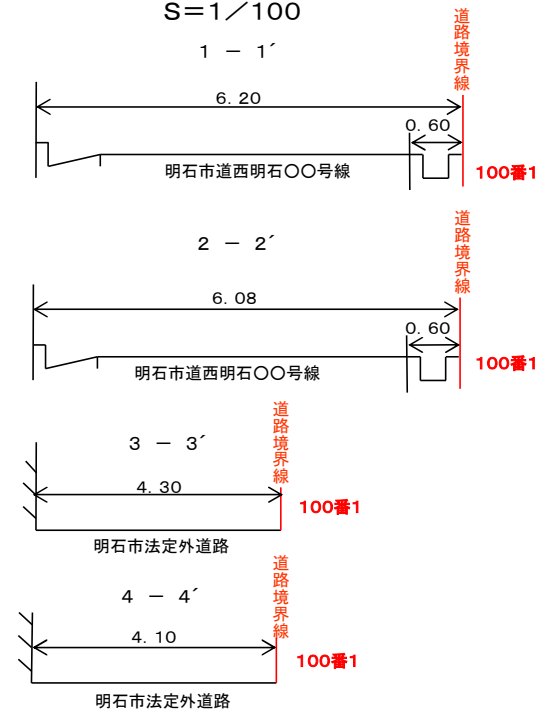
氏名



明示文を「同意する」に
 変えてください

実印(自治会印)または
 署名および認印

断面図
 S=1/100



基準点座標リスト (世界測地系V系、2011or2024)

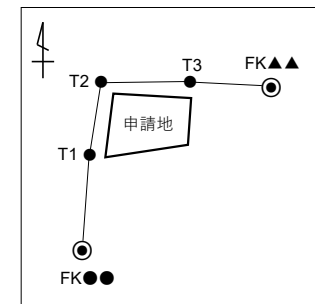
測点名	標識の種類	X座標	Y座標
FK●●	金属標	-145●●●●●●●●	53●●●●●●●●
FK▲▲	金属標	-145●●●●●●●●	53●●●●●●●●

引照点表

引照点名		X座標	Y座標
IN1	金属板	-145●●●●●●●●	53●●●●●●●●
IN2	金属板	-145●●●●●●●●	53●●●●●●●●
IN3	金属板	-145●●●●●●●●	53●●●●●●●●

測点名	点間距離 (m)		
	IN1	IN2	IN3
A	●●●●	●●●●	—
B	●●●●	●●●●	—
D	—	●●●●	●●●●

基準点網図 S=1/●●●●



作成	年	月	日
作成者			印