




明石駅前南地区地区計画 計画図

1:2,500

0 12.5 25 50 75 100メートル

N

主要地方道
明石神戸宝塚線

凡 例	
	地区計画区域
	地区施設
	公共広場: 約1,000㎡ 歩行者通路: 幅員約2~3m