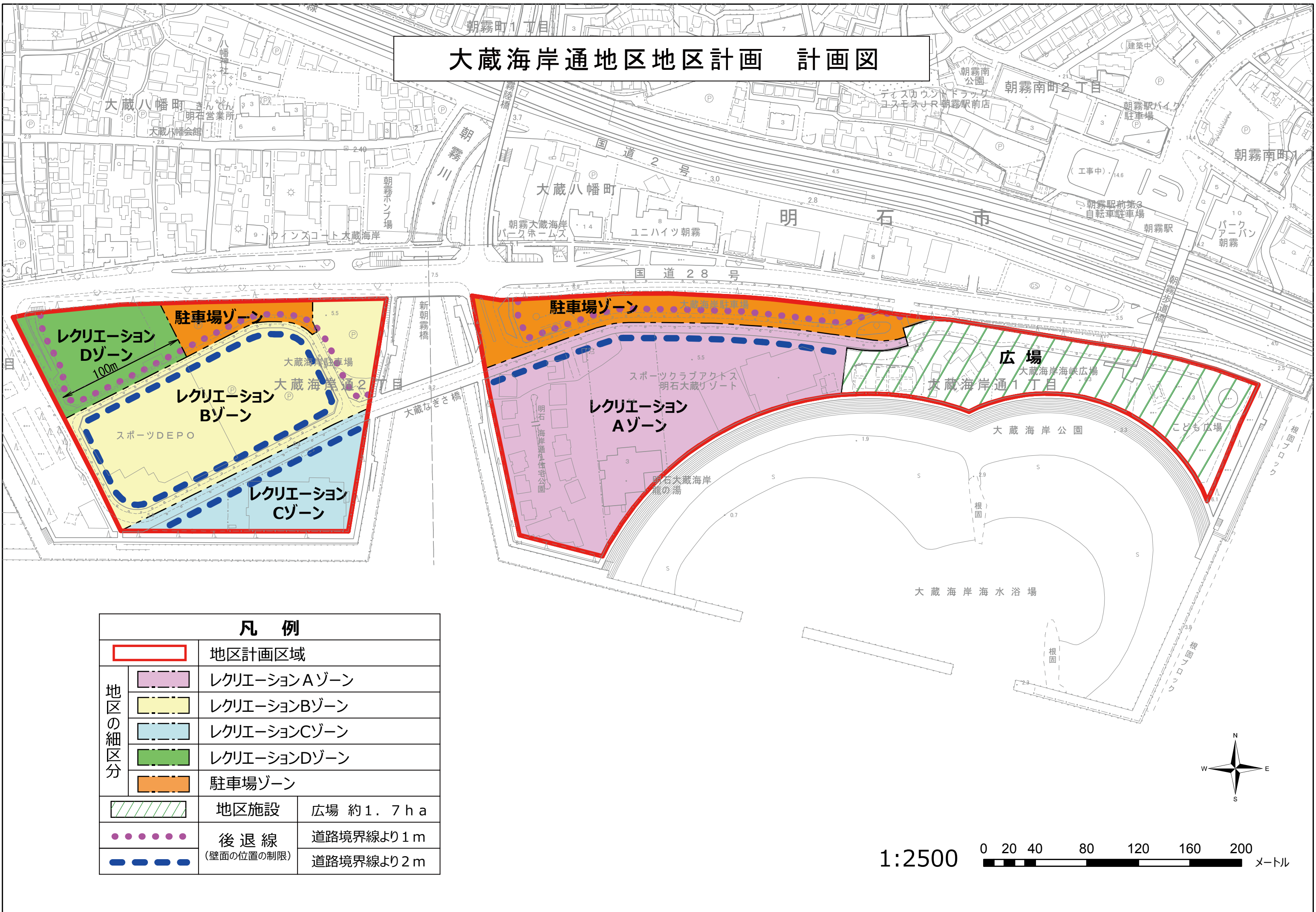











大蔵海岸通地区地区計画 計画図



凡例

| | | |
|-------------------------------------------------------------------------------------|-------------------------------------------------------------------------------------|----------------------|
|  | | 地区計画区域 |
| 地区の細区分 |  | レクリエーションAゾーン |
| |  | レクリエーションBゾーン |
| |  | レクリエーションCゾーン |
| |  | レクリエーションDゾーン |
| |  | 駐車場ゾーン |
|  | | 地区施設 広場 約1.7ha |
|  | | 後退線 道路境界線より1m |
|  | | (壁面の位置の制限) 道路境界線より2m |

1:2500 0 20 40 80 120 160 200メートル

