


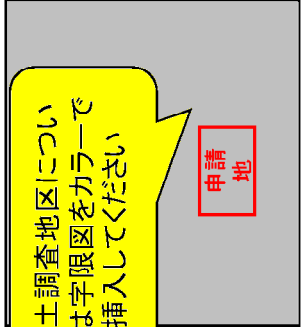
# 明石市〇〇町△△字××100番1 地先

明示図と同じ図面を用意し、  
原本を提出してください。

位置図

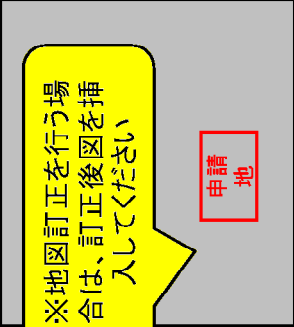


字限図



国土調査地区については字限図をカラーで挿入してください

公図

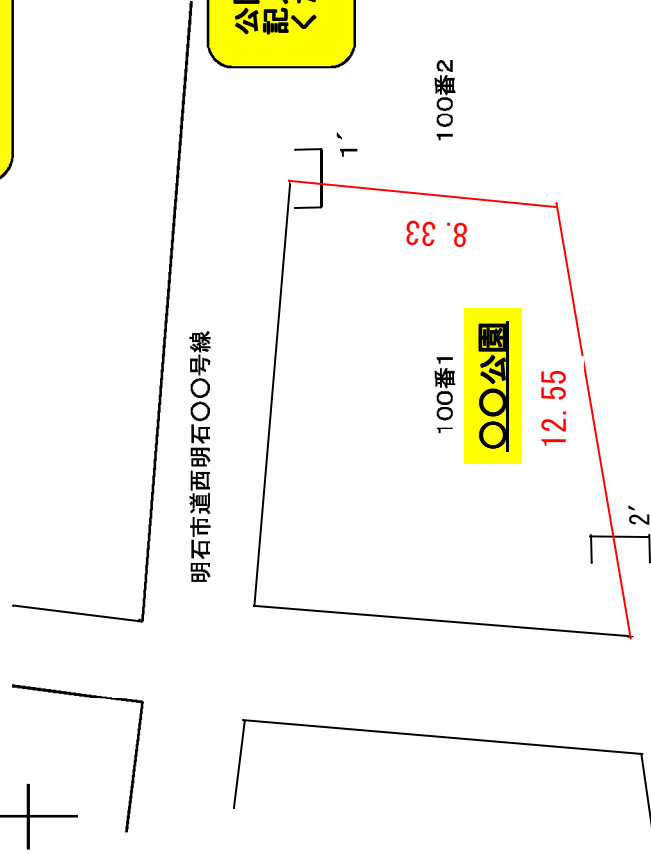


※地図訂正を行う場合は、訂正後図を挿入してください

縦じ代 3センチ

平面図

S=1/250(or1/500)



境界標の種類

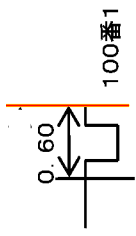
断面は公園境界線の筆界点、折れ点にとってください

公園名を記入してください

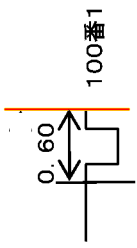
断面図

S=1/100

1 - 1'



2 - 2'



明石市〇〇町△△字××100番1地先に当たる〇〇公園との境界については、本図朱線により同意する。

座標リスト(測点名・標識の種類・X・Y)

- ・申請地全点(基準点が付近にある場合世界測地系)
- ・引照点
- ・トラバーサー点(3点以上、※基準点利用時、基準点座標記載)

引照点からの距離

令和 年 月 日

住所

氏名

印

作成 年 月 日

作成者 印