

令和04年度 旧国鉄清算事業団用地ほか用地測量業務委託

設計書

(当初設計)

業務番号

業務名 旧国鉄清算事業団用地ほか用地測量業務委託

履行場所 明石市西明石南町1丁目ほか地内

工 種 公共嘱託登記



# 総括情報表

単価適用年月日	0-04.12.01(0)		
旅費交通費率計上 調査計画諸経費率%	今回 02 自動率計上しない 40	前回	

# 工事費内訳書

頁0-0002/0046

費目・工種・種別・細目	数	量	単 位	単 価	金 額	備 考
公共嘱託登記（土地家屋調査士）業務費						
公共嘱託登記（土地家屋調査士）業務						
公共嘱託登記（土地家屋調査士）業務						
打合せ等						
調査業務	1		式			工種 第0001号明細表
測量業務	1		式			工種 第0002号明細表
申請手続き業務	1		式			工種 第0003号明細表
書類の作成等	1		式			工種 第0004号明細表
筆界確認書等への署名・押印	1		式			工種 第0005号明細表
	1		式			工種 第0006号明細表

# 工事費内訳書

頁0-0003/0046

費目・工種・種別・細目	数	量	単 位	単 価	金 額	備 考
地図訂正業務						
	1		式			工種 第0007号明細表
直接費計 電子○						
電子成果品等作成費						
			式			
純調査費						
諸経費						
			式			
調査計画作業価格						
業務価格計						
消費税相当額						
			式			
総計						



# 工種明細表

名称・規格	数量	単位	単価	金額	備考
公簿類 資料調査	75	筆個			施工 第0-0003号内訳表
地図類 資料調査	75	筆			施工 第0-0005号内訳表
図面類 資料調査	7	筆個			施工 第0-0006号内訳表
疎明書面 資料調査	4	件			施工 第0-0007号内訳表
事前調査 現地調査	1	件			施工 第0-0008号内訳表
立会同行 筆界確認	5	回			施工 第0-0011号内訳表
多角測量 筆界確認	8	点			施工 第0-0012号内訳表
復元測量 筆界確認	20	点			施工 第0-0013号内訳表
画地調整 筆界確認	6	区画			施工 第0-0014号内訳表





名称・規格	数量	单位	单 価	金 額	備 考
面積測量 土地、地積5000m2以下	1	件			施工 第0-0018号内訳表
面積測量（超過分） 5000m2超1000m2毎	2	千m2			施工 第0-0019号内訳表
境界点測設 境界標設置	10	点			施工 第0-0020号内訳表
境界標埋設（金属標） 境界標設置	30	点			施工 第0-0021号内訳表
引照点測量 境界標設置	4	点			施工 第0-0022号内訳表
合 計	1	式			







名称・規格	数量	単位	単価	金額	備考
地図の解析 地図訂正業務	14	筆			施工 第0-0029号内訳表
登記内容の解析 地図訂正業務	14	筆			施工 第0-0030号内訳表
承諾書作成 承諾書徴収作業 地図訂正業務	1	通			施工 第0-0031号内訳表
承諾書徴収 承諾書徴収作業 地図訂正業務	1	名			施工 第0-0032号内訳表
申出書 申請手続きを含む 地図訂正業務	1	件			施工 第0-0033号内訳表
申出書 (加算1筆) 申請手続きを含む 地図訂正業務	5	筆			施工 第0-0034号内訳表
実地調査書 調査報告書作成 地図訂正業務	1	件			施工 第0-0035号内訳表
合 計	1	式			









































































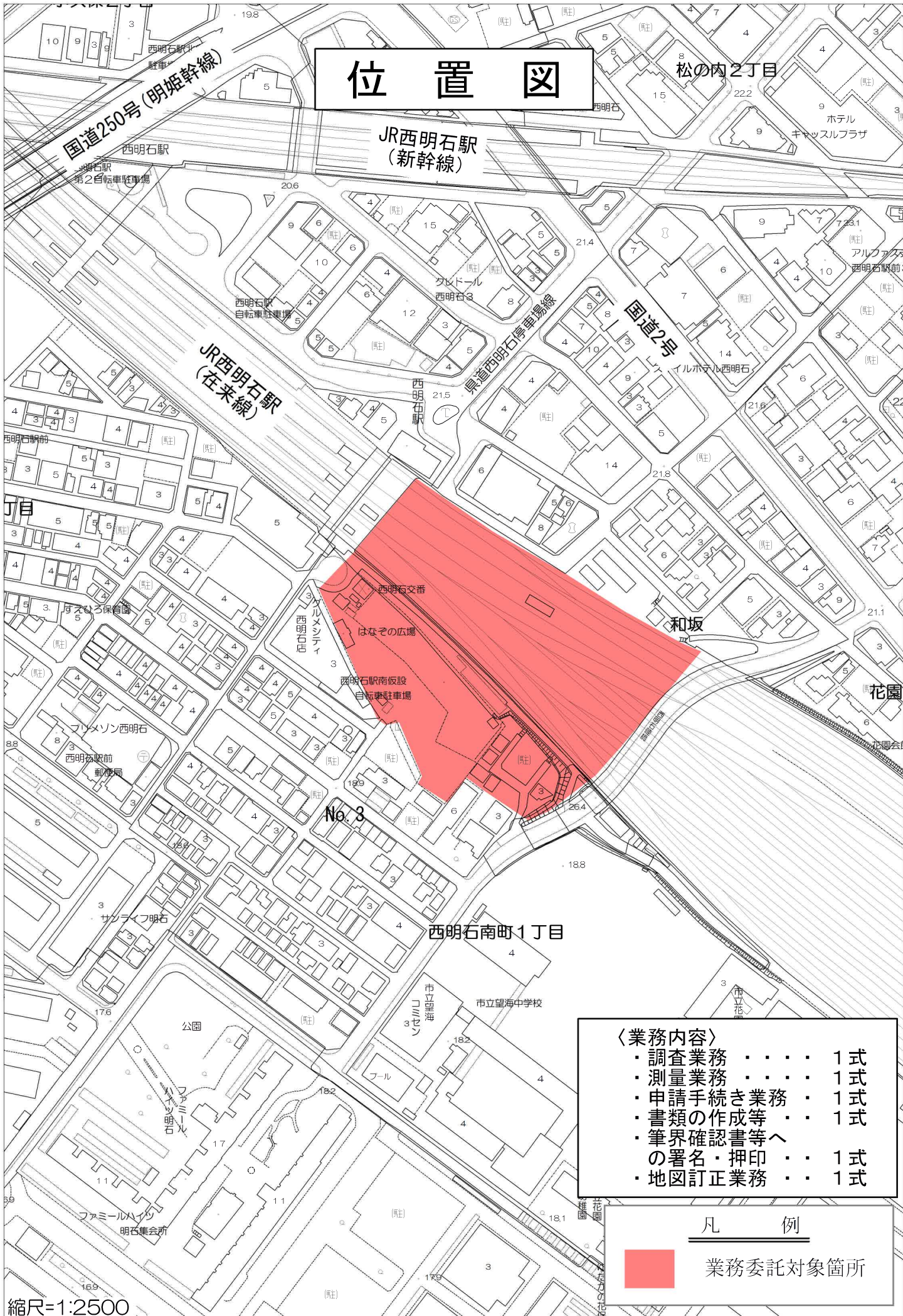









# 位置図



- 〈業務内容〉
- ・調査業務 . . . . . 1式
  - ・測量業務 . . . . . 1式
  - ・申請手続き業務 . . . . . 1式
  - ・書類の作成等 . . . . . 1式
  - ・筆界確認書等への署名・押印 . . . . . 1式
  - ・地図訂正業務 . . . . . 1式

## 凡 例

 業務委託対象箇所

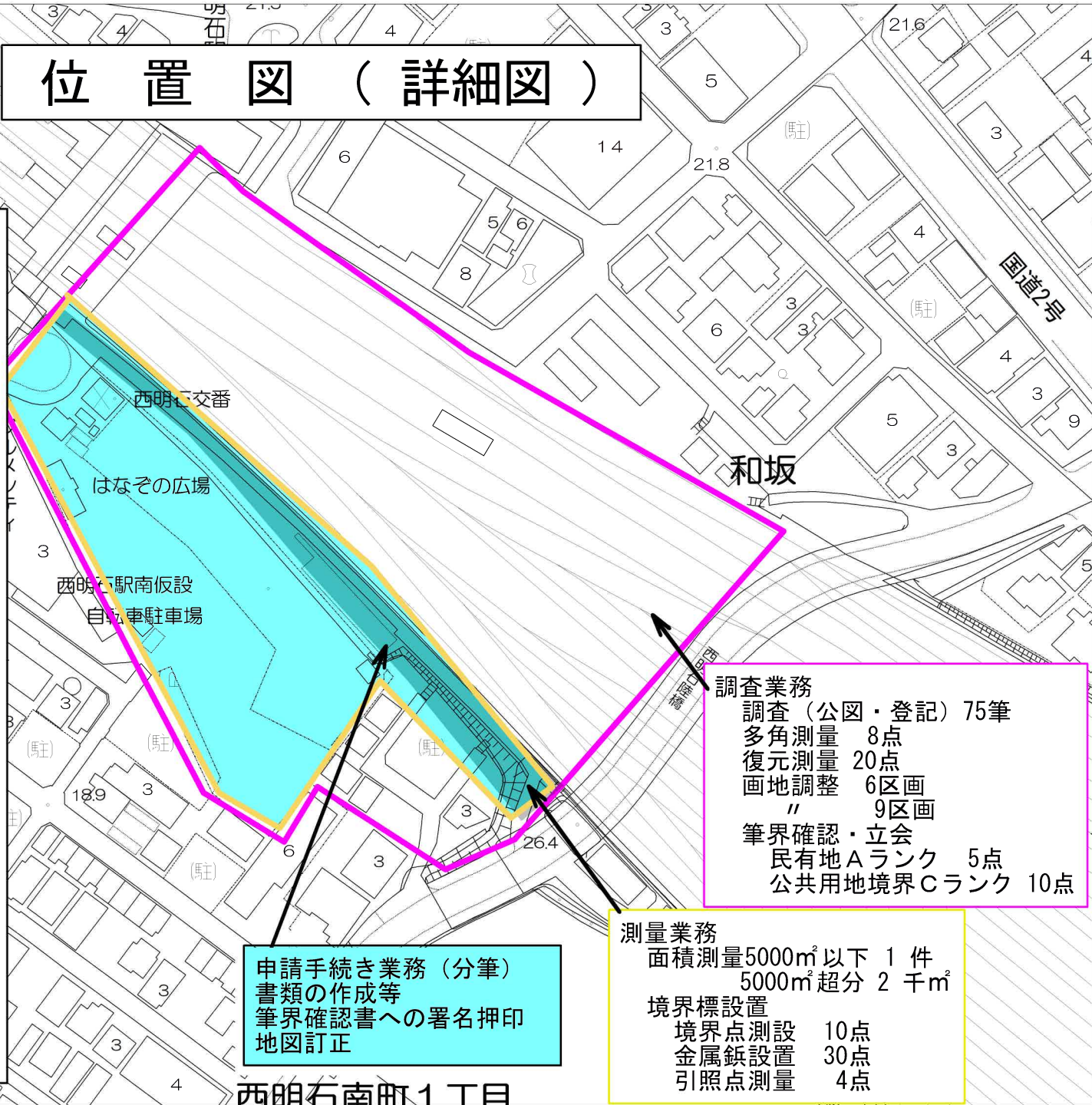


# 位置図（詳細図）

〈公共嘱託登記（土地家屋調査士）業務〉

調査業務 1式	
・資料調査（公簿類・地図類）	75 筆個
・"（図面類）	7 筆個
・"（疎明書面）	4 件
・現地調査（事前調査）	1 件
・筆界確認（立会同行）	5 回
・"（多角測量）	8 点
・"（復元測量）	20 点
・"（画地調整）	6 区画
・"（画地調整（加算分））	9 区画
・立会（私有地境界立会Aランク）	5 点
・"（公共用地境界Cランク）	10 点
測量業務 1式	
・面積測量（5000㎡以下）	1 件
・"（5000㎡を超える分）	2 千㎡
・境界標設置（境界点測設）	10 点
・"（金属鋏設置）	30 点
・"（引照点測量）	4 点
申請手続き業務 1式	
・分筆（分筆後2筆）	6 件
・"（加算分）	3 筆
書類の作成等	
・筆界確認書（文案を要するもの）	4 通
・原本の複製	7 通
・調査報告書	6 通
筆界確認書への署名押印 1式	
・筆界確認書への署名・押印	4 名
地図訂正業務 1式	
・地図・登記内容解析	14 筆
・承諾書作成	1 通
・承諾書徴収	1 名
・申出書	1 件
・"（加算分）	5 筆
・実地調査書	1 件

縮尺=1:1500



調査業務

調査（公図・登記）	75 筆
多角測量	8 点
復元測量	20 点
画地調整	6 区画
"	9 区画
筆界確認・立会	
私有地Aランク	5 点
公共用地境界Cランク	10 点

申請手続き業務（分筆）

書類の作成等	
筆界確認書への署名押印	
地図訂正	

測量業務

面積測量5000㎡以下	1 件
5000㎡超分	2 千㎡
境界標設置	
境界点測設	10 点
金属鋏設置	30 点
引照点測量	4 点

西明石南町1丁目

旧国鉄清算事業団用地ほか用地測量業務委託

数 量 計 算 書

## 数量総括表(1/3)

委託名：旧国鉄清算事業団用地ほか用地測量業務委託

名称	規模・規格	単位	数量	摘要
<b>公共嘱託登記(土地家屋調査士)業務</b>				
<b>打合せ等</b>		<b>式</b>	<b>1</b>	
打合せ	着手時、中間1回、完了時 = 1	業務	1	設計業務等標準積算基準書 測量業務積算基準を準用
関係機関打合せ協議	= 1	業務	1	設計業務等標準積算基準書 測量業務積算基準を準用 道路管理者、水路管理者、鉄道事業者、法務局
<b>旧国鉄清算事業団用地ほか用地測量業務委託</b>				
		<b>式</b>	<b>1</b>	
公簿類	資料調査 = 75	筆個	75	
地図類	資料調査 = 75	筆	75	
図面類	資料調査 = 7	筆個	7	
疎明書面	資料調査 = 4	件	4	
事前調査	現地調査 = 1	件	1	
立会同行	筆界確認 = 5	回	5	
多角測量	筆界確認 = 8	点	8	
復元測量	筆界確認 = 20	点	20	
画地調整	筆界確認 = 6	区画	6	

## 数量総括表(2/3)

委託名：旧国鉄清算事業団用地ほか用地測量業務委託

名 称		単 位	数 量	摘 要
面地調整(加算1区画)	筆界確認 = 9	区画	9	
民有地境界(立会確認)	立会 = 5	点	5	
公共用地境界(Cランク)	立会 = 10	点	10	
<b>測量業務</b>		<b>式</b>	<b>1</b>	
面積測量(土地・5,000㎡以下)	= 1 2,700㎡+4,700㎡=7,400㎡	件	1	
面積測量(土地・5,000㎡超)	2,700㎡+4,700㎡=7,400㎡ うち、5千㎡超過分2.4千㎡	千㎡	2	
境界点測設	= 10 境界標設置	点	10	
境界標埋設(金属標)	= 30 境界標設置	点	30	
引照点測量	= 4 境界標設置	点	4	
<b>申請手続き業務</b>		<b>式</b>	<b>1</b>	
分筆(分筆後2筆)	= 6	件	6	
分筆(加算分)	= 3	筆	3	
<b>書類の作成等</b>		<b>式</b>	<b>1</b>	
書類の作成(文案を要するもの)	筆界確認書 = 4	通	4	

## 数量総括表(3/3)

委託名：旧国鉄清算事業団用地ほか用地測量業務委託

名 称		単 位	数 量	摘 要
原本の複製	= 7	通	7	
調査報告書	= 6	通	6	
<b>筆界確認書等への署名・押印</b>		<b>式</b>	<b>1</b>	
筆界確認書等への署名・押印	= 4	名	4	
<b>地図訂正業務</b>		<b>式</b>	<b>1</b>	
地図の解析	= 14	筆	14	
登記内容の解析	= 14	筆	14	
承諾書作成	= 1	通	1	
承諾書徴収	= 1	名	1	
申出書	= 1	件	1	
申出書(加算1筆)	= 5	筆	5	
実地調査書	= 1	件	1	