

令和01年度

設計書

大久保駅南地区交通量等調査業務委託

(当初設計)

業務番号

業務名

大久保駅南地区交通量等調査業務委託

履行場所

明石市大久保駅周辺

工種





# 工事費内訳書

頁0-0002/0010

費目・工種・種別・細目	数	量	単 位	単 価	金 額	備 考
調査・計画業務費						
調査・計画						
道路交通量調査						
道路交通量調査						
直接費計 旅費○、電子○			式			工種 第0001号明細表
電子成果品等作成費						
旅費交通費(率計上)			式			
純調査費			式			
諸経費						
			式			



名称・規格	数量	単位	単価	金額	備考
道路交通量調査(業務計画)	1	業務			施工 第0-0001号内訳表
道路交通量調査(打合せ)	3	回			施工 第0-0002号内訳表
調査1 (歩行者自転車交通量調査)	2	日			代価 第0001号内訳表
調査2 (駅前広場利用状況調査)	2	日			代価 第0002号内訳表
調査3 (雨天時ピーク時間帯利用状況調査)	2	回			代価 第0003号内訳表
道路交通量調査(現地確認)	1	式			
道路交通量調査(器材運搬)	1	式			
道路交通量調査(資料整理)	1	式			施工 第0-0005号内訳表
合計	1	式			

名 称 ・ 規 格	数 量	単 位	単 価	金 額	備 考
主任技師		人			
技 師(A)		人			
技 師(B)		人			
技 師(C)		人			
技術員		人			
単 位 当 り	1	日			

名 称 ・ 規 格	数 量	単 位	単 価	金 額	備 考
主任技師		人			
技 師(A)		人			
技 師(B)		人			
技 師(C)		人			
技術員		人			
単 位 当 り	1	日			



名 称 ・ 規 格	数 量	単 位	単 価	金 額	備 考
主任技師		人			
技 師(A)		人			
技 師(B)		人			
技 師(C)		人			
技術員		人			
単 位 当 り	1	回			







## 【特記仕様書】

### 大久保駅南地区交通量等調査業務委託

#### 1. 業務目的

J T跡地活用事業等に伴う交通状況の変化に対応すること目的とし、大久保駅南地区において、現状の歩行者等の流動状況や駅前広場の利用状況を把握するため、交通量等の調査業務を委託する。

#### 2. 業務内容

##### (1) 交通量及び駅前広場利用状況調査

###### 調査1（歩行者自転車交通量）

- ① 調査地点数は、大久保駅周辺の4箇所とする。
- ② 調査日は、交通量が平準な（平日）および（休日）の2日間を基本とし、調査対象地周辺の商業施設等の定休日やイベントを確認の上、市調査職員と協議により決定するものとする。（ただし、悪天候やイベント実施などの特殊事情により、変更する場合がある）
- ③ 調査時間は、7:00～20:00の13時間計測とし、データのとりまとめは7:00～19:00の12時間交通量と7:00～20:00の13時間での交通量の両方を取りまとめる。
- ④ 断面方向別、属性別（歩行者・自転車・ベビーカー・車いす利用者）に1時間を単位として計測する。

###### 調査2（駅前広場利用状況調査）

- ⑤ 大久保駅南側の駅前広場への流入及び流出台数、駅前広場及び駅前広場南側の市道大久保4 1 7号線（南側1つ目の交差点まで）において、属性別（たこバス、タクシー、一般車両、搬入出車両）に停車台数、1台ごとの停車時間について、1時間を単位として計測する。

###### 調査3（雨天時ピーク時間帯利用状況調査）

- ⑥ 調査2（駅前広場利用状況調査）で判明した（休日）及び（平日）におけるピーク時間帯とその前後1時間を含めた3時間について、雨天時の利用状況について調査する。実施にあたっては、気象状況を確認の上、本市調査職員と連絡を密にして、実施の判断を行う。

###### 共通事項

- ⑦ 受注者は、契約後、2週間以内に業務計画書を作成し、市調査職員へ提出するものとする。  
業務計画書には、調査方法及び資料整理方法を詳細に記載し、必要な手続の緊急連絡体制についても取りまとめるものとする。
- ⑧ 計測した結果は、様式について事前に提案し、その様式にて整理する。

## (2) 打合せ・作業計画

目的の円滑な進行のため、常に本市調査員と密接な連絡を取りながら作業計画を行い、必要な場合は打合せを行い、協議録を作成する。

受注者は、調査方法について検証を行い、必要に応じて調査方法の変更について提案すること。

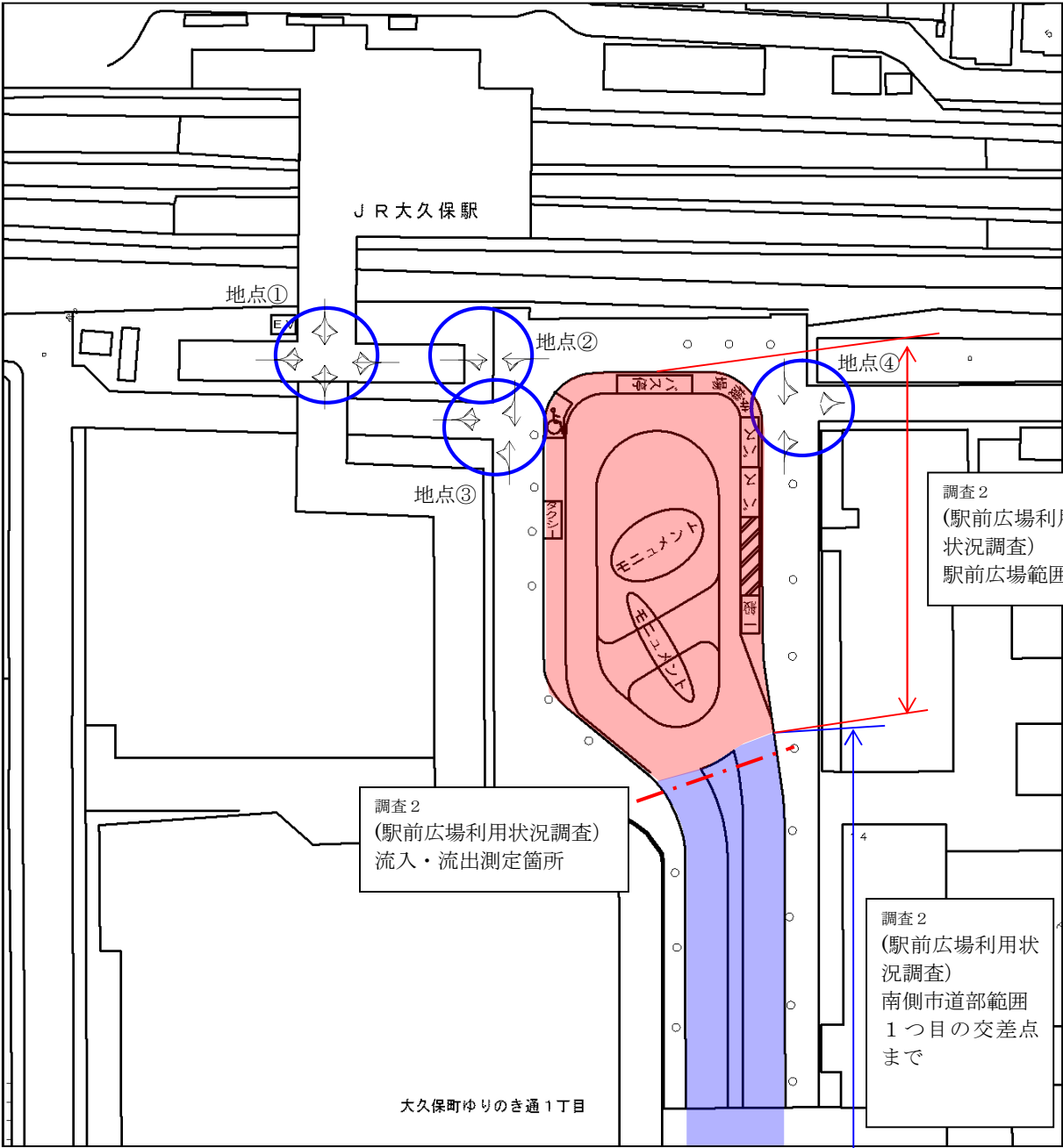
## (3) 報告書の提出

- ① 報告書 1部（調査時に記載した調査票の原本、とりまとめた調査票、解析図、調査状況写真ほか）
  - ② 上記の電子データ一式（媒体及びファイル形式については、協議にて決定）
  - ③ その他当該業務に付随する資料で特に委託者から求めたもの。
- ※ 本業務の成果品は、明石市が著作権をもつものとし、市が自由にこの資料の加工、コピー、ホームページや説明資料等への掲載、増刷等して公表できるものとする。

## 3. その他

- ① 受託者は、本市調査員と連絡を密にし、意思の疎通を図るように心がけなければならない。
- ② 本仕様書以外の事項については、兵庫県県土整備部監修の「土木設計業務等委託必携（平成31年4月）」に準拠すること。
- ③ 本仕様書及び設計図書等に記載の無い事項、並びに本業務に関して疑義が生じた場合は、本市調査員と協議の上、その指示に従うものとする。

# 調査箇所図



調査2  
(駅前広場利用状況調査)  
流入・流出測定箇所

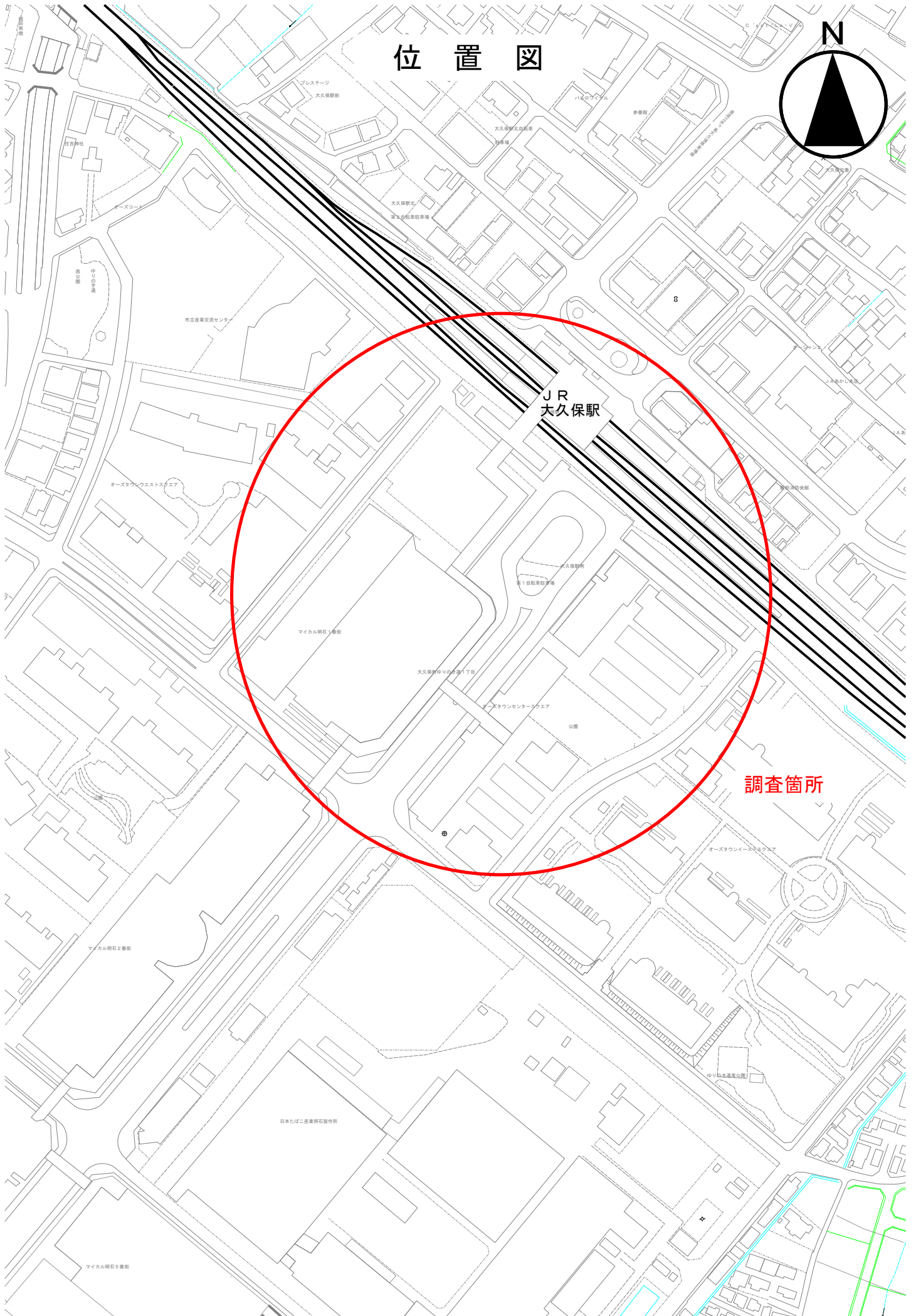
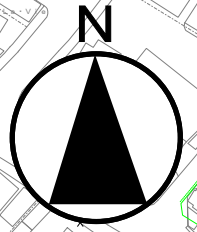
調査2  
(駅前広場利用状況調査)  
駅前広場範囲

調査2  
(駅前広場利用状況調査)  
南側市道部範囲  
1つ目の交差点  
まで

大久保町ゆりのき通1丁目

1つ目の交差点まで

# 位置図



JR  
大久保駅

調査箇所

マイカル明石3番街

大久保駅前4丁目

オースタウンイーストスタジアム

オースタウンイーストスタジアム

マイカル明石3番街

日本たばこ産業明石製作所

マイカル明石3番街