

高低差一覧表

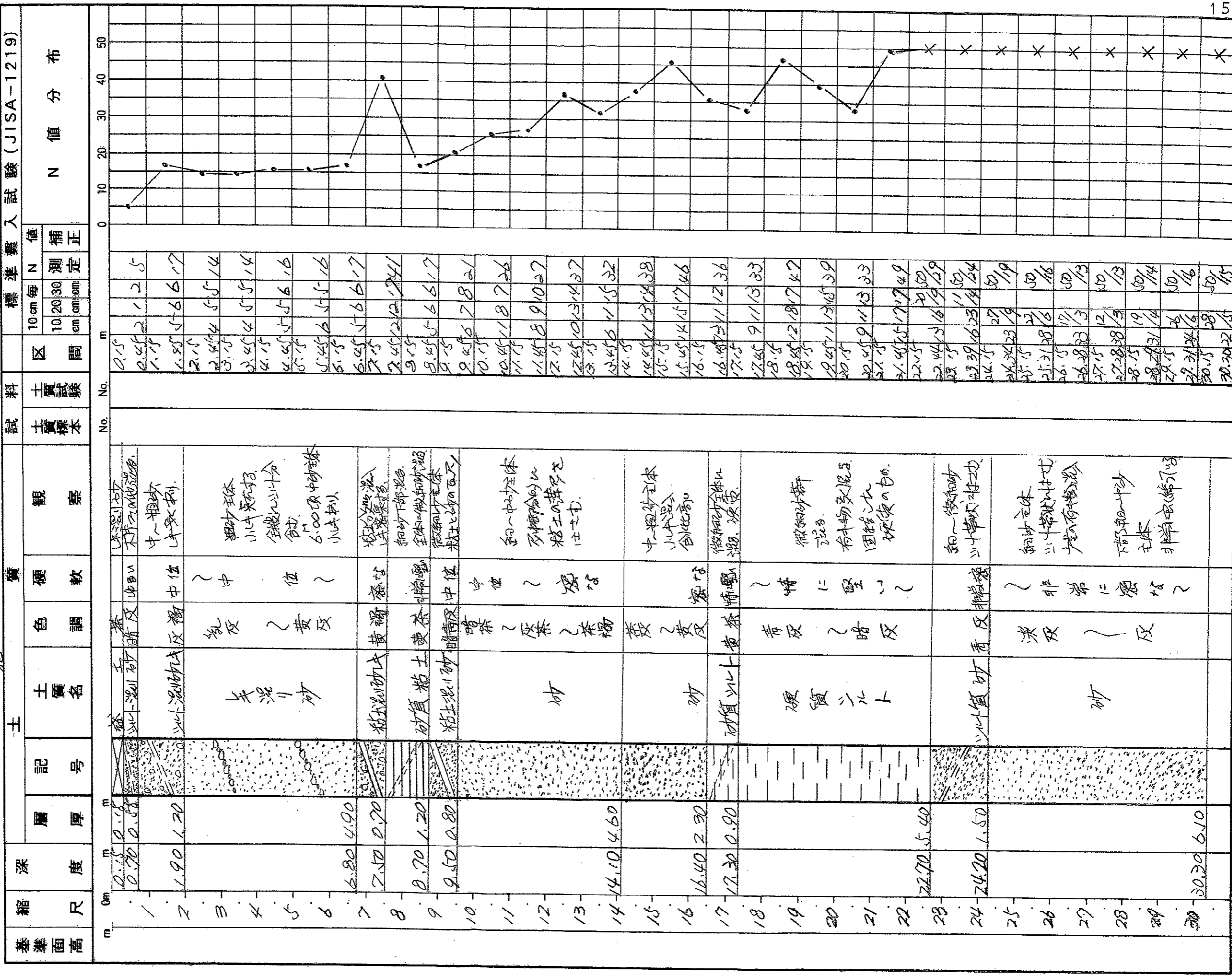
BM	± 0
NO. 1	- 1,120
NO. 2	- 1,170
NO. 3	- 1,100
NO. 4	- 1,230
NO. 5	- 0,330

ボーリング位置図 SCALE 1:500

土質柱状図

No. 1 地点

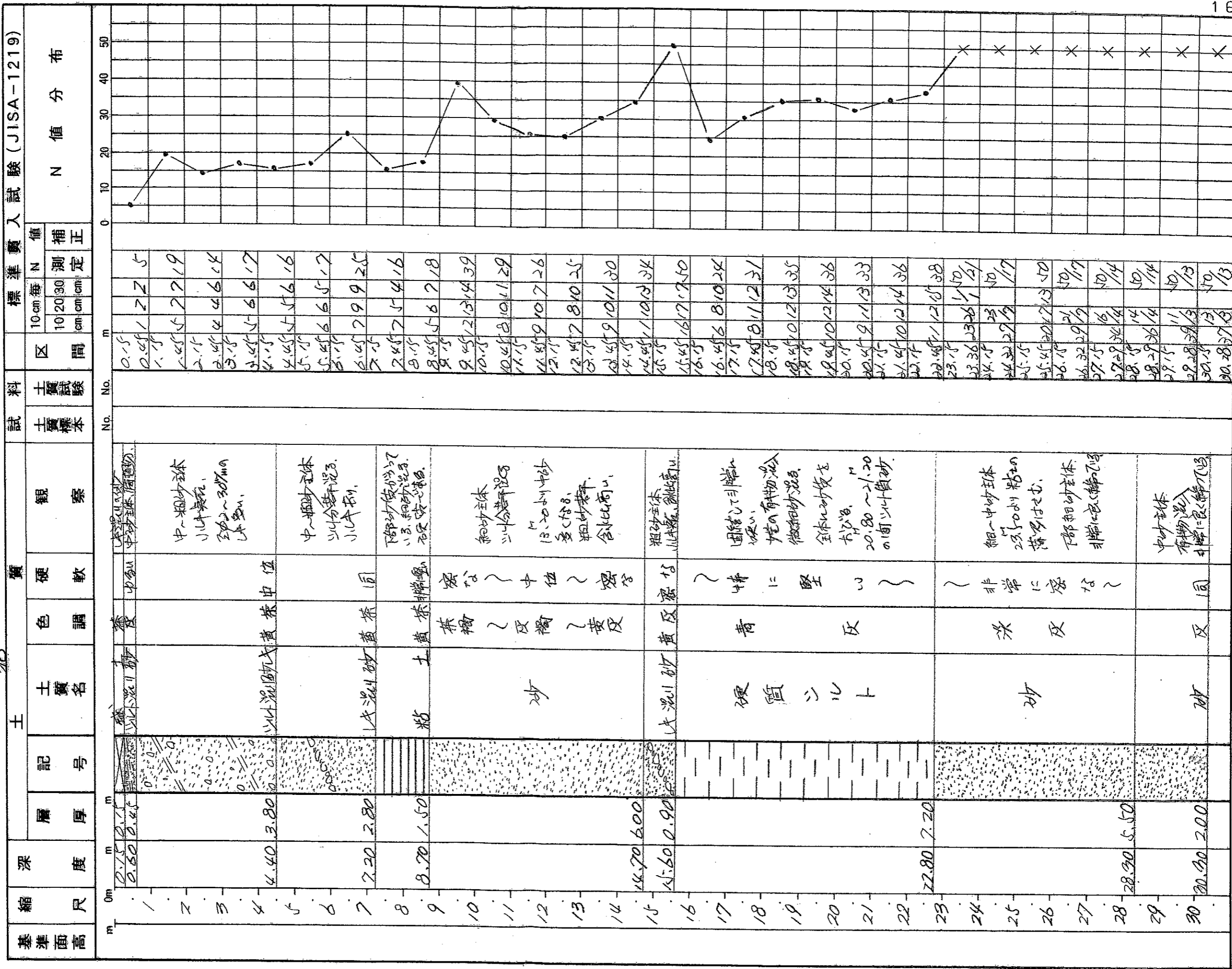
基準面高 仮BM-1.120 地下水位 -2.50

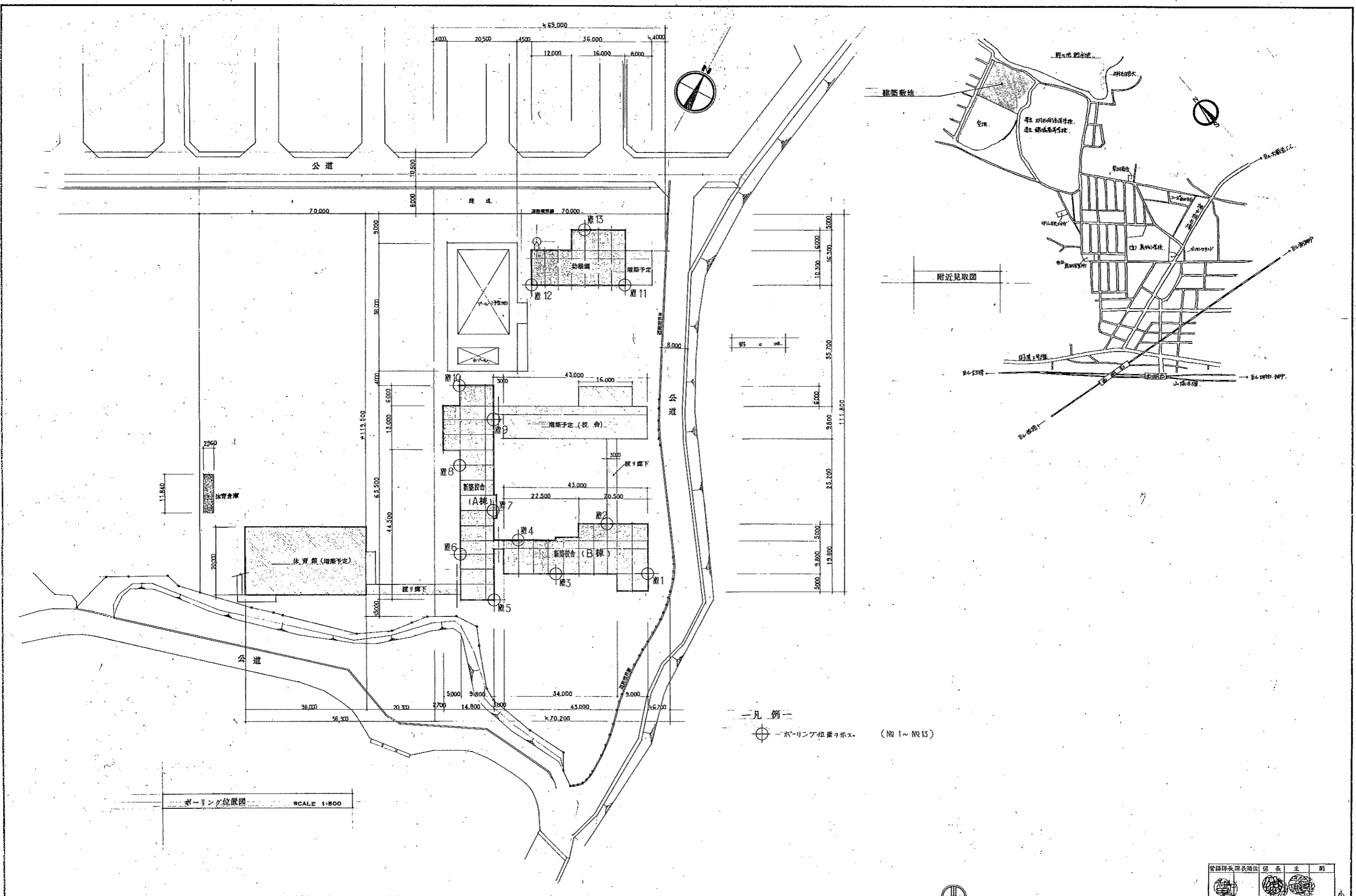


土質柱状図

No. 2 地点

基準面高 仮BM-1.170 地下水位 -2.90





凡例
 ○ ボーリング位置マーカー (No. 1 ~ No. 13)

ボーリング位置図 SCALE 1:1500

図名 工事名称 明石市立島羽小学校(園)分館校舎新築 工事設計図	図面名称 ボーリング位置図 縮尺 SCALE 1:1500	設計者 山本設計工務株式会社 神戸市東灘区二宮町4丁目8 TEL (代表) 078 (231) 2921-4	管理建築士 山中 慎行 大田登録 68922 兵庫県 (神戸市) 37	図面枚数 20 全 21 葉ノ内 図面作成 年月日 54. 6. 13	小 構
--	--	---	--	--	--------

付図

No. 10 地点

土質柱状図

基準面高 1.265 地下水位 -1.90

調査名 明石市立高砂小学校(園) 分難技技合新築工事(土質調査)

場所 明石市高砂1-17-2601

期間 54年5月28日~54年5月30日

発注者 明石市建設部営繕課

調査員

