




自治会・町内会の皆様へ

「個別避難計画」作成に取り組んでみませんか

個別避難計画とは、災害時、「ひとりで避難するのが困難な人」が迅速に避難できるよう、

 どこの避難所へ、どの経路で避難するか

 避難にはどのようなサポートが必要か

 誰がサポートを行うか

事前に検討し、準備しておく取り組みです。



計画の作成は、「民生委員」「福祉専門職」「まちづくり協議会」「地域の総合支援センター」「市」などと、協力して取り組みます。



取り組みの流れ

1



計画作成候補者の選定
-大観小学校区での取り組みの様子-

2



候補者に取組を説明
-ユニハイム明石自治会での取り組みの様子-

3



情報の聞き取り、サポート内容検討
-浜西自治会での取り組みの様子-

4




避難訓練の実施
-藤江今崎野自治会での取り組みの様子-

5



訓練結果の検証、フィードバック
-下二又自治会での取り組みの様子-

6



計画完成

詳細な進め方は、自治会・町内会の集会（役員会など）の場でご説明させていただきます。

ぜひ、福祉総務課【(078)918-5025】までお問合せください。



明石市個別避難計画

計画の記入例です。
作成の仕方やポイントは、市ホームページで
確認できます。



■計画作成及び個人情報使用の同意について

災害時に円滑な避難ができるよう本計画を作成し関係機関・者で共有すること、
計画作成により支援が必ず受けられることを保証するものではなく、関係機関・者が
法的な責任や義務を負うものではないことについて理解し、同意します。

福祉専門職名	福祉 専次郎
民生委員名	民生 員子
自治会・町内会長名	自治 会三郎

ふりがな	あかし いちたろう	血液型	A	自治会・町内会	明石市役所自治会			
氏名(自署)	明石 市太郎	性別	男・女	生年月日	大正 8年11月1日	102歳		
住所	明石市中崎1丁目234-5678			電話番号	078-123-4567			
家族構成	<input checked="" type="checkbox"/> ひとり暮らし <input type="checkbox"/> 同居家族あり () ※本人含む			備考	長男夫婦が大阪に在住。			
心身状況	<input checked="" type="checkbox"/> 要介護・要支援認定 <input type="checkbox"/> 障害者手帳 ()			備考				
緊急連絡先 (家族等)	氏名	明石 鯛次郎	続柄	長男	連絡先	090-1234-5678	備考	大阪府大阪市在住
	氏名		続柄		連絡先		備考	
医療機関	名称	●●クリニック	連絡先	078-012-3456	携行する医薬品	■■錠40mg他(裏面に詳述)		

※避難誘導時の留意事項(例:車イスを押す、荷物を持つ)、避難所で必要な支援など

必要な支援	(避難時)	・室外での歩行が困難なため、避難時は「車イス」や「リヤカー」が必要。 ・1日の内に複数回の服薬が必要なため、避難所へ向かう前に携行しているか確認する。						
	(避難所生活時)	・手すり付きのベッドでなければ、起きあがる際に支えが必要。 ・軽度の認知症があり、行動を見守る必要がある。						

避難	氏名	防災 助五郎	区分	近隣	連絡先	078-001-2345	備考	東隣の住居に居住する友人
サポーター ※必ず記入して ください	氏名	町内 会四郎	区分	自治会・町内会	連絡先	090-0123-4567	備考	自治会役員
※区分には、「親族」「近隣」「自治会・町内会」「民生委員」「その他」などを記入してください。 ※個人の選定が難しい場合は「〇〇自治会」「△△自主防災グループ」等を選定することについて市と協議願います。								



避難のための基本情報

■住まいに起こりうる災害は…ハザードマップで確認

※想定される災害に応じた「マイ・タイムライン」を考えておきましょう。

※洪水、土砂災害はハザードマップの項目「風水害」を、津波は「地震・津波」を参照。

■ 住まい	建築時期	昭和45年 1月	構造	鉄筋コンクリート	<input type="checkbox"/> 戸建住宅 <input checked="" type="checkbox"/> 集合住宅(8階建ての2階)
■ 洪水	浸水想定区域内		浸水深	~ 3	メートル 河川名(明石川)
■ 土砂災害	土砂災害警戒区域外		■ 津波	標高3mライン内	

■どこに避難しますか(最寄りの避難所等) ①

■距離

■手段(徒歩・車イス等)

■移動時間

■ 避難先	(明石市小学校)	1.5 km	徒歩	30 分
➡ ■ 避難先までの避難経路をハザードマップ、もしくは地域が作成する防災マップ等で確認				
<input type="checkbox"/> 自宅の浸水しない場所(2階以上など) → <input type="checkbox"/> 手助けが必要 <input type="checkbox"/> 手助けは不要				

■ペットを飼っていますか

■ はい(種別 鳥・ブンチョウ)	<input type="checkbox"/> いいえ
➡ ■ 一緒に避難する	<input type="checkbox"/> 知人らに預ける(日前に)

■避難準備にかかる時間は ②

■ 家族らへの連絡	15 分
■ 持ち出し品の準備	15 分
■ 家の戸締まり	10 分

注)裏面もあります

【避難先への避難にかかる時間 ①+②】

計

70 分