

道路境界明示図(例図)

用紙:原則A3
(できるだけ一枚にしてください)

位置図

申請地は朱で囲む

申請地

※ 複数枚を合成した場合は、「字限図(合成)」と表記

字限図

国土調査地区については、
字限図(和紙公図)をカラー
で挿入
申請地は朱で囲む

申請地

※ 複数枚を合成した場合は、「公図(合成)」と表記

公図

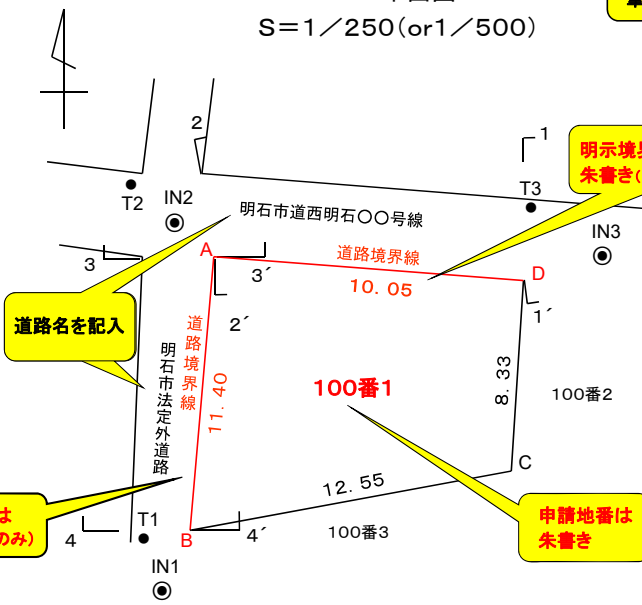
申請地は朱で囲む
※地図訂正を行う場合、
訂正後図を挿入し、表題を
「公図(訂正後)」と表記

申請地

明石市〇〇町△△字××100番1 地先

平面図

S=1/250(or1/500)



道路名を記入

明示境界線の辺長は朱書き(明示箇所のみ)

主張点・主張線は朱書き(明示箇所のみ)

申請地番は朱書き

測地系を表記

座標リスト (世界測地系)

測点名	標識の種類	X座標	Y座標
A	金属プレート	-145●●●●●●●●	53●●●●●●●●
B	金属プレート	-145●●●●●●●●	53●●●●●●●●
C	コンクリート杭	-145●●●●●●●●	53●●●●●●●●
D	金属プレート	-145●●●●●●●●	53●●●●●●●●
T1	金属錐	-145●●●●●●●●	53●●●●●●●●
T2	金属錐	-145●●●●●●●●	53●●●●●●●●
T3	金属錐	-145●●●●●●●●	53●●●●●●●●

申請地全点

トラバナー点は3点以上

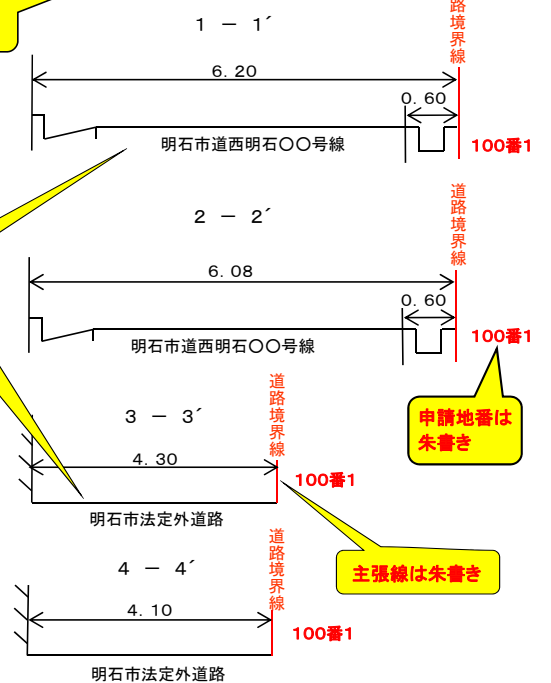
明石市〇〇町△△字××100番1地先に当たる明石市道西明石〇〇号線及び明石市法定外道路との境界については、本図朱線により明示する。

※市長印を押すため、明示文の下にスペース(縦5cm×横10cm以上)を空けること

断面は道路境界線の筆界点、折れ点ごとにとる

断面図

S=1/100



道路名を記入

申請地番は朱書き

主張線は朱書き

※ 基準点利用時のみ表記

基準点座標リスト (世界測地系)

測点名	標識の種類	X座標	Y座標
FK●●	金属標	-145●●●●●●●●	53●●●●●●●●
FK▲▲	金属標	-145●●●●●●●●	53●●●●●●●●

引照点表

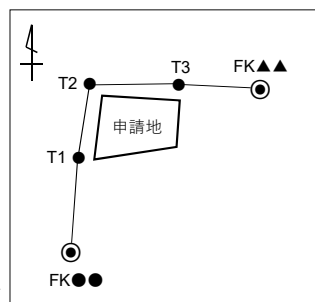
引照点名	X座標	Y座標	
IN1	汚水マノール中心	-145●●●●●●●●	53●●●●●●●●
IN2	汚水マノール中心	-145●●●●●●●●	53●●●●●●●●
IN3	汚水マノール中心	-145●●●●●●●●	53●●●●●●●●

測点名	点間距離 (m)		
	IN1	IN2	IN3
A	●●●●	●●●●	—
B	●●●●	●●●●	—
D	—	●●●●	●●●●

明示する境界点のみ、cm止で表示

※ 基準点が平面図に記載できない場合のみ表記

基準点網図



※A2用紙の図面の折り方: 左縦じ A4ファイル折り 縦じ代は3センチ以上

作成 年 月 日
作成者 印